



# Taller para el fortalecimiento de la Alianza: Región Golfo de California. 27-28 de septiembre de 2016. Ensenada, B.C.

**12:30 hrs. Sección: Situación de impactos y amenazas.**

**Puntos abordados:**

- 1 Las amenazas en el modelo estratégico, la revisión 2013/14**
- 2 Apreciación de los socios**
- 3 Mesas**

## **El abordaje de los problemas prioritarios, las amenazas asociadas y las líneas estratégicas:**

- **Actividades de alto impacto (solucionar problemas de cada área)**
  - **Efecto multiplicador regional**
  - **Apoyar políticas nacionales**
- **Detonar cambios significativos**
  - **Apoyar y catalizar procesos**
  - **Reflejar una “marca Alianza”**

- ✓ **Centrado en fuerzas motrices y presiones, no sólo en situación e impactos.**
- ✓ **Análisis regionalizado (diferenciado y escalas).**
- ✓ **Vinculado a sitios prioritarios.**
- ✓ **Asociado a líneas estratégicas (respuestas).**
- ✓ **Enfoque común, jerarquías distintas.**

**La formulación de los propósitos de la Alianza en torno a las amenazas, y sus implicaciones operativas:**

**Establecer condiciones para...**

**Sentar las bases para ...**

**Solucionar problemas ...**

**Disminuir las amenazas ...**

**Aportar a....**



## REGIÓN GOLFO DE CALIFORNIA

**Áreas prioritarias:** *Bahía de La Paz-Loreto, Región de las Grandes Islas, Alto Golfo, Corredor Reforma-Marismas Nacionales*

- Desarrollos turísticos, urbanos e inmobiliarios costeros no sustentables y presión en las islas
- Pesca industrial no sustentable de sardina y camarón
- Sobreexplotación y contaminación de fuentes de agua dulce
- Cambio climático
- Capacidad local limitada
- Limitado conocimiento local y valoración de la riqueza natural

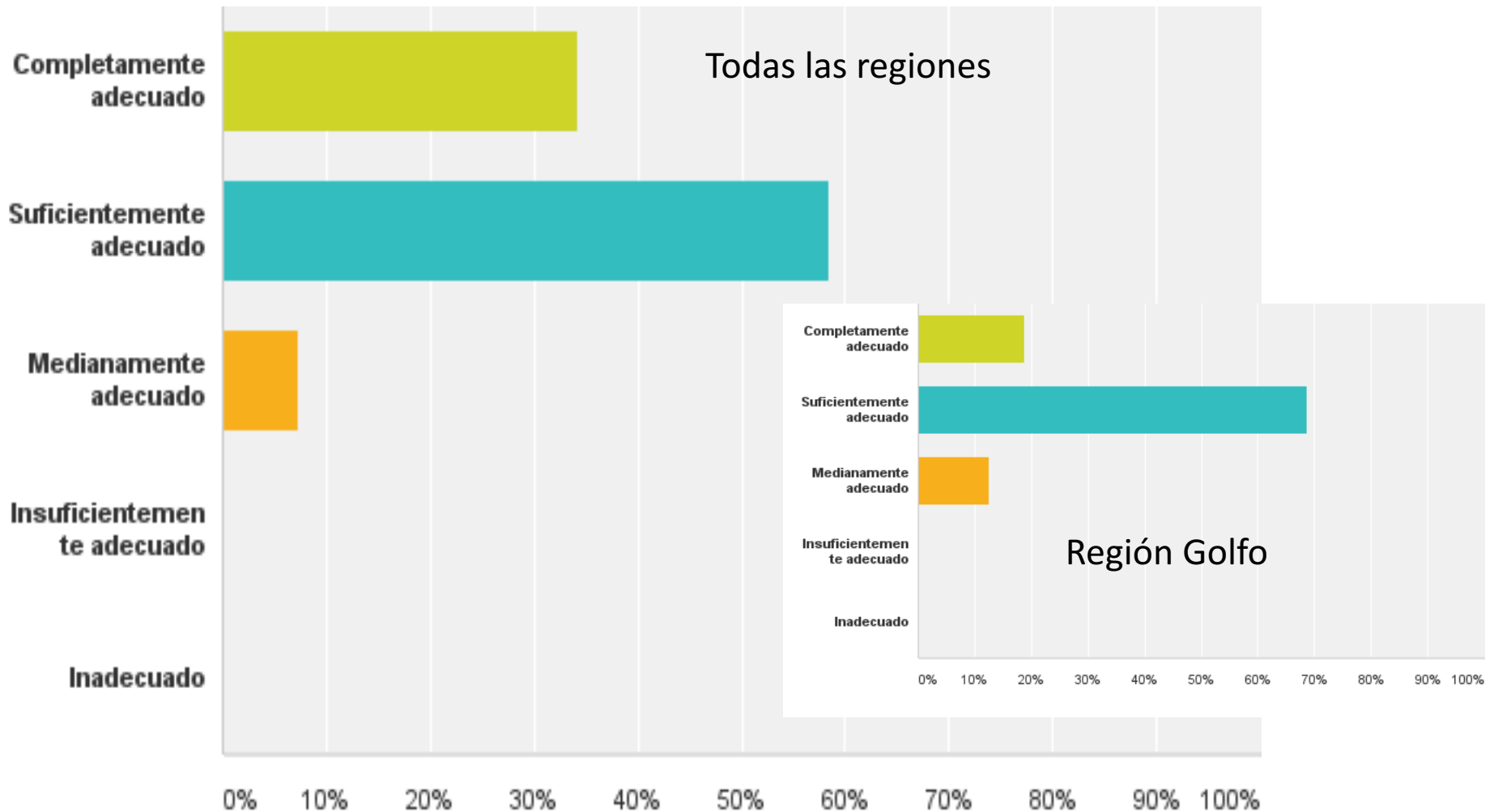


## Revisión 2013:

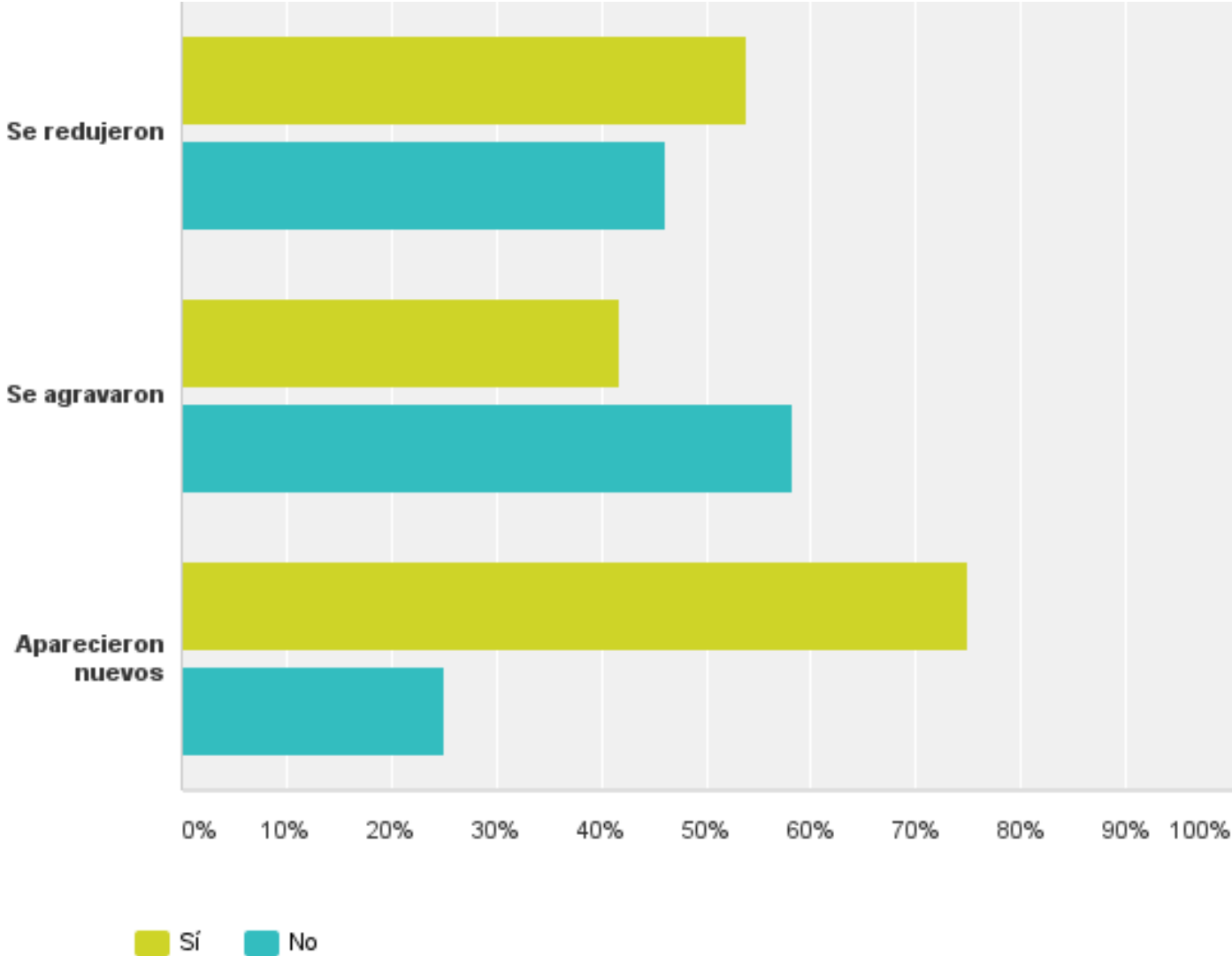
- a) Saber si las amenazas están siendo atendidas en cada área y cuál ha sido el grado de avance en cada una de ellas
- b) Las capacidades técnicas de los socios para responder a las amenazas
- c) Los logros y retos en la aplicación de cada línea estratégica y propuestas de próximos pasos.

**Conclusiones de 2013 en el análisis de las amenazas: “La Alianza está respondiendo y atendiendo las amenazas identificadas en cada una de las regiones a través de las líneas estratégicas y ha generado avances importantes en su disminución. Es necesario aumentar el impacto de la Alianza fortaleciendo las diferentes líneas estratégicas”.**

Q10: En relación con las amenazas y factores de presión, ¿te parece que el diagnóstico de origen fue adecuado?

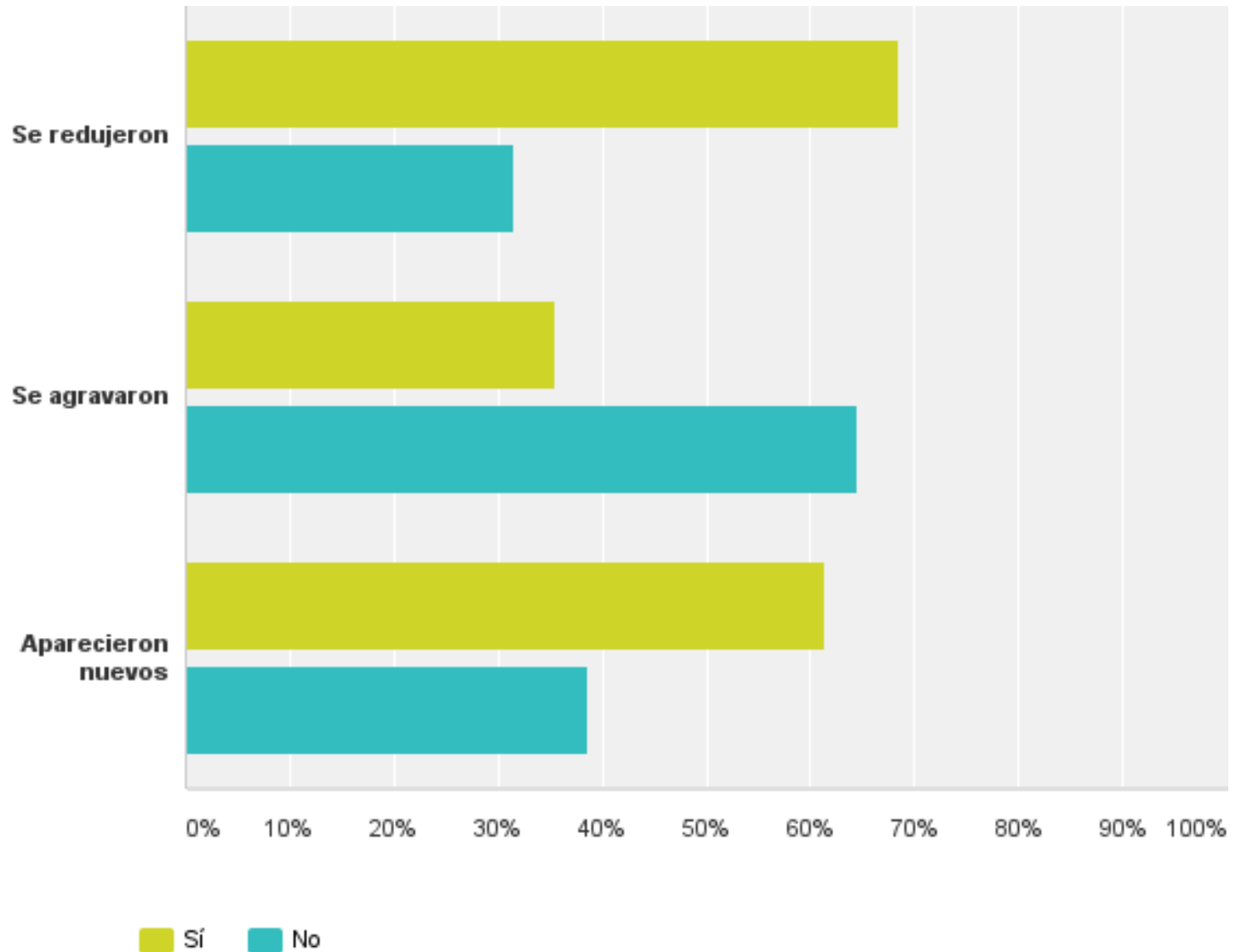


# Región Golfo. En el curso de la ejecución del proyecto, las amenazas o factores de presión:

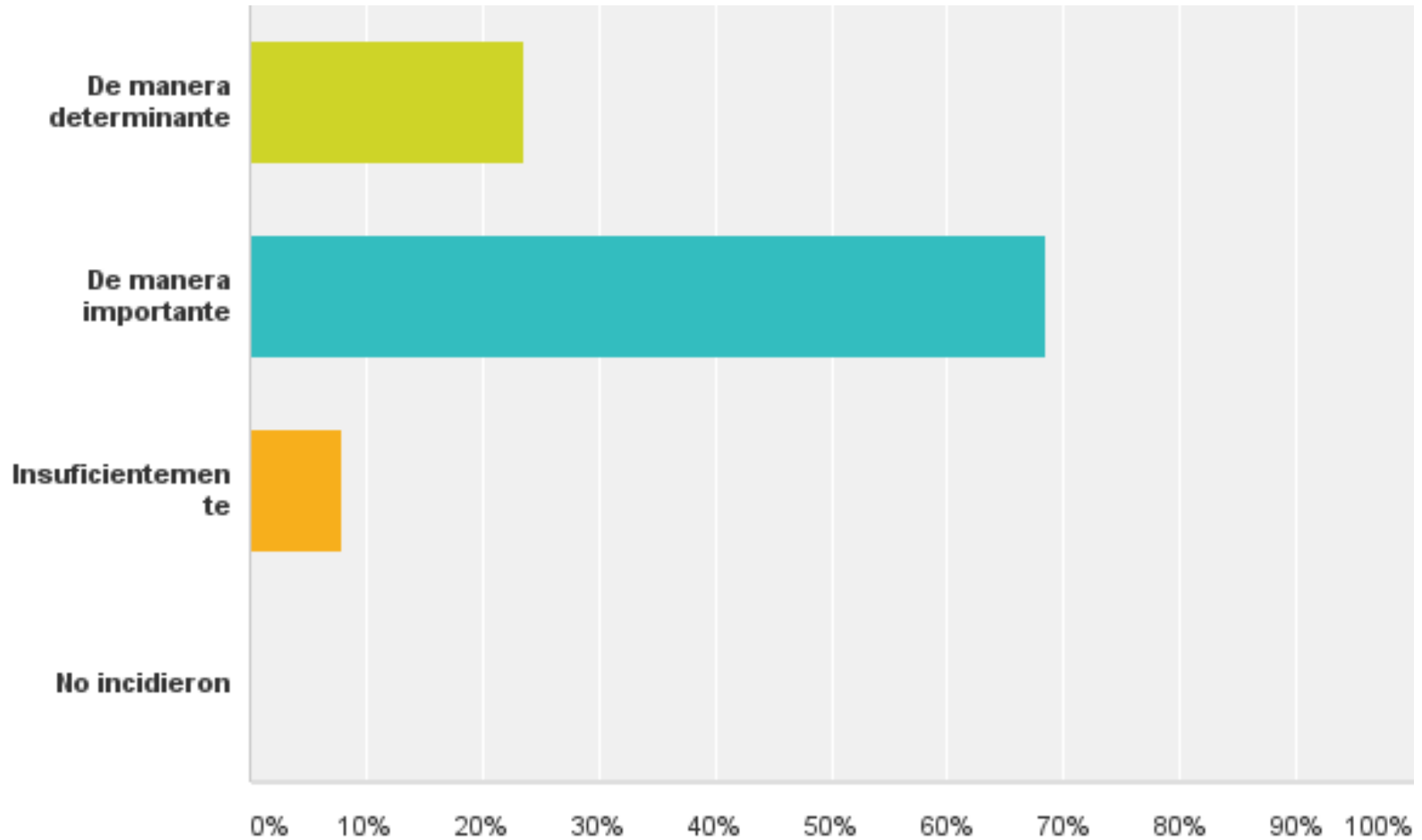




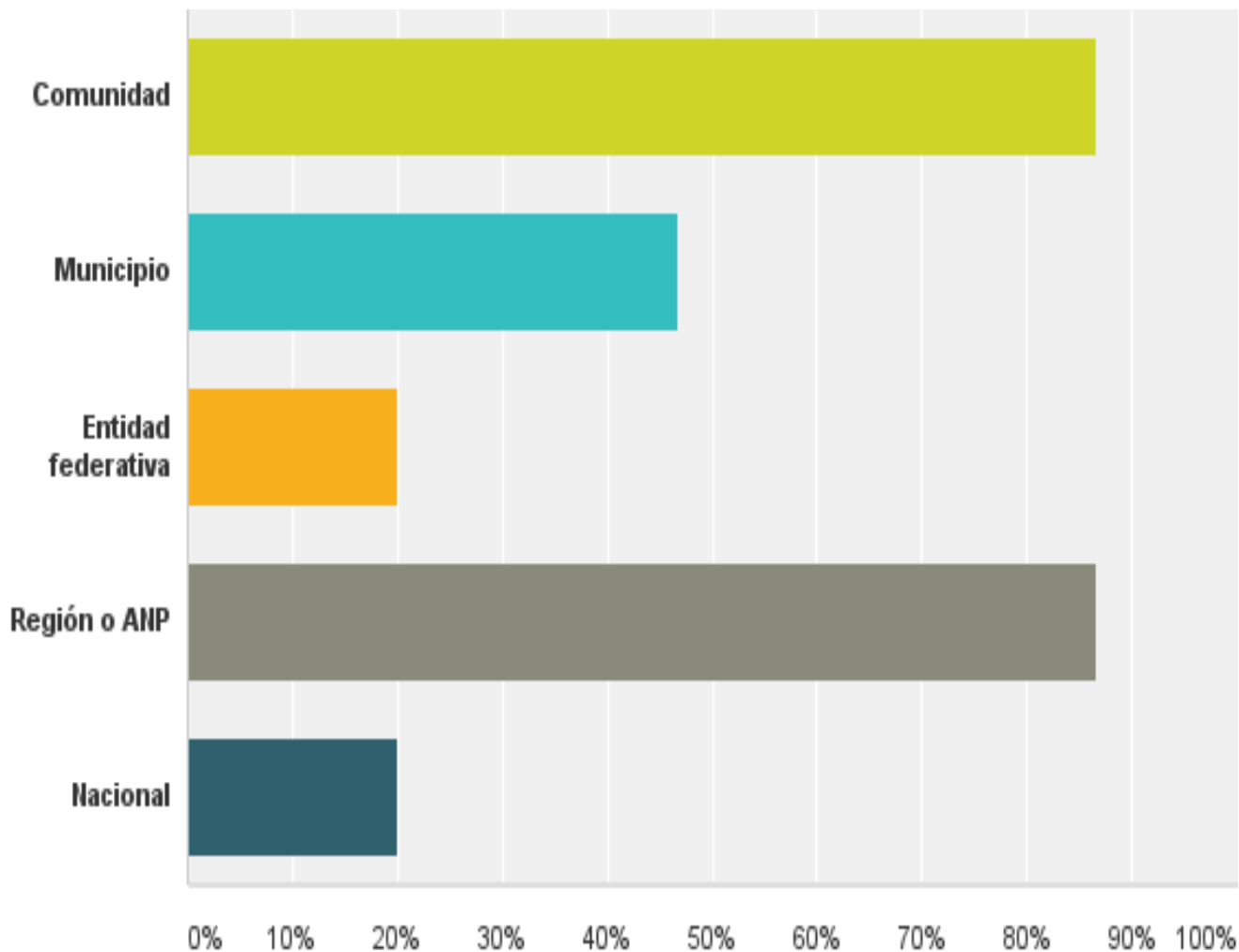
## Todas las regiones: En el curso de la ejecución del proyecto, las amenazas o factores de presión:



## Q27: ¿En qué medida consideras que los logros del proyecto incidieron en mitigar las amenaza identificadas?



# Región Golfo: ¿En qué escalas ha incidido el proyecto para mitigar amenazas? Respondido: 15 Omitido: 1

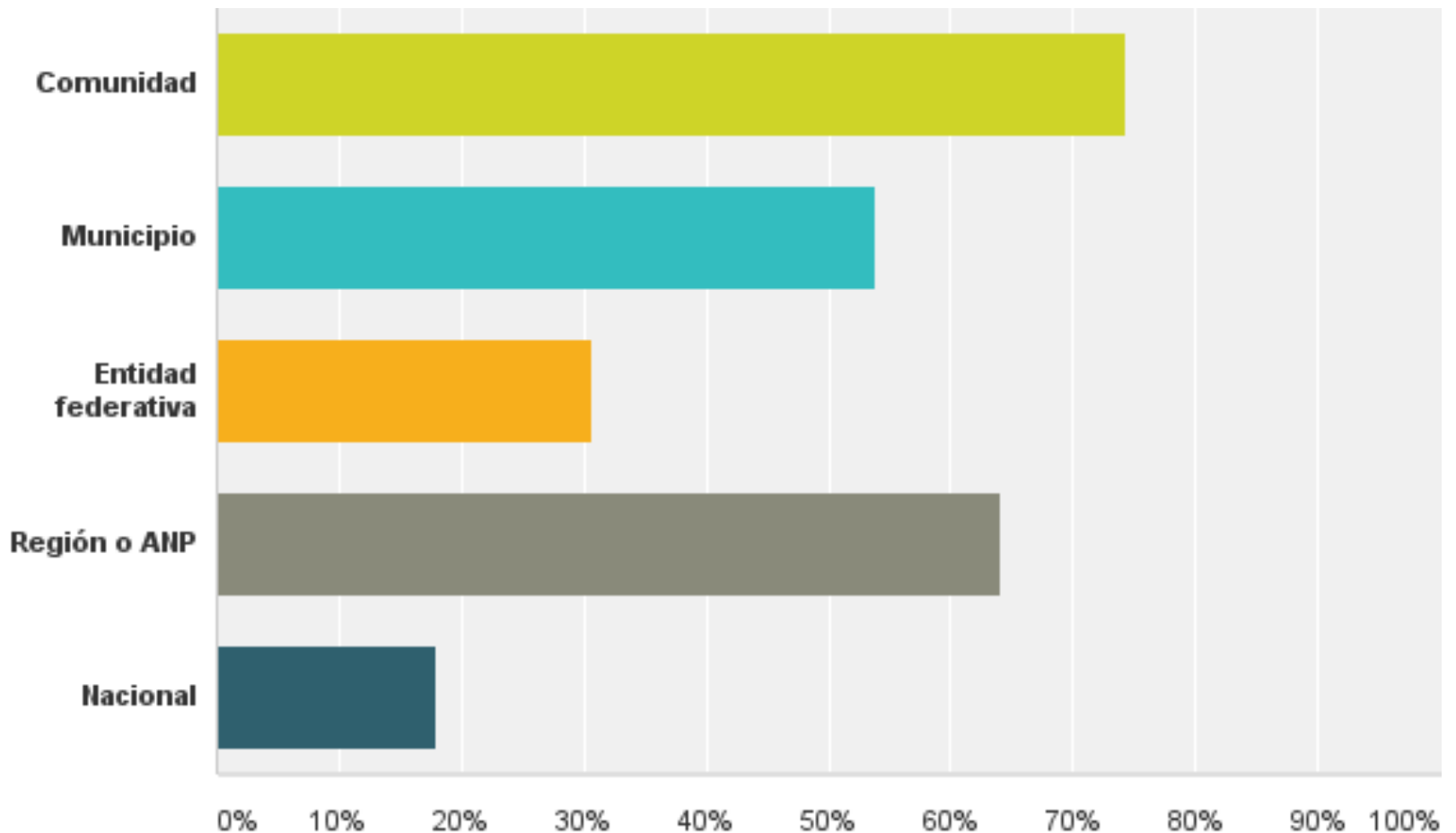


## Q29 ¿Cuál consideras ha sido el mayor logro de tu(s) proyecto(s)?

Respondido: 15 Omitido: 1

n.º	Respuestas
1	La restauración efectiva, tangible, de las islas de México (más de 50 mil ha en proceso de recuperación), con destaque a nivel mundial.
2	La consolidación de nuestro programa, listo para ser aprovechado por la comunidades de la region
3	Incidencia en el PACE Vaquita, en el CIRVA, generación y análisis de información para la toma de decisiones, recopilación de datos pesqueros, incidencia en la actualización de la norma de ordenamiento de la pesca de camarón, empoderamiento de grupos de pescadores comprometidos con la pesca sustentable, involucramiento y sensibilización del sector privado (chefs, restarurantes)
4	REUPERACION DE LAS POBLACIONES
5	1) Contar con información sistematizada sobre el estado de la red de zonas de refugio, y que sean las propias comunidades locales quienes generan esta información, 2) crear interés a diferentes niveles para crear una reserva de la biósfera en Sierras la Giganta y Guadalupe.
6	cambio de comportamiento de los jóvenes hacía prácticas más sustentables.
7	Mantener y mejorar las condiciones naturales de los sitios de trabajo y contribuir a la recuperación de algunas especies amenazadas.
8	Formar líderes comunitarios y desarrollo de proyectos de conservación y pesca sustentable con un alto involucramiento de actores
9	Unir la gente a gente a todos niveles para resolver problematica pesquera en un ecosistemat
10	IMPLEMENTAR DIVERSOS ELEMENTOS DEL MODELO DE FORTALECIMIENTO DE LA INSPECCIÓN Y VIGILANCIA EN MÚLTIPLES ÁREAS NATURALES PROTEGIDAS DE MANERA SIMULTANEA A PESAR DE LA DIVERSIDAD DE CONDICIONES
11	Determinación del caudal ecológico, aseguramiento de agua para fines ambientales, demostrar que la restauración o mejoramiento de hábitat estuarino es posible, contribuir a la firma de un acuerdo binacional.
12	La sensibilización y participación comunitaria así como coordinación interinstitucional para la atención a derrames de petróleo en playas y comunidades tortugueras de la costa de Oaxaca así como para impulsar el nuevo sitio Ramsar de Morro Ayuta.
13	El involucramiento y fortalecimiento de líderes comunitarios en la adopción de mejores prácticas, y su promoción al interior de las comunidades.
14	la restauración de la pesquería de callo de hacha en la Ensenada de La Paz, el desarrollo de la comunidad de El Manglito
15	Creacion de capital social en comunidades escolares, mayor concientizacion y reponsabilidad de las comiunidades escolares con el medio ambiente, más acciones en beneficio del medio ambiente, alumnos que deciden estudiar ciencias a raiz de los talleres que toman con nosotros.

# Todas las regiones: ¿En qué escalas ha incidido el proyecto para mitigar amenazas?



## Amenazas atendidas en el Golfo de California 2009-2013

Línea estratégica Amenaza	Conservación de la biodiversidad	Inversiones locales	Gestión del agua	Cambio climático	Armonización de políticas públicas	Fortalecimiento de la sociedad civil	Educación y mercadeo social
Desarrollos turísticos, urbanos e inmobiliarios costeros no sustentables	●	●	●	●	●	●	●
Pesca no sustentable	●	●	●	●	●	●	●
Sobreexplotación y contaminación de fuentes de agua dulce	●	●	●	●	●	●	●
Cambio climático	●	●	●				●
Capacidad local limitada	●	●	●	●	●	●	●
Limitado conocimiento local y valoración de la riqueza natural	●	●	●	●	●	●	●
Presión en islas	●	●	●	●	●	●	●

**Amenazas atendidas(casillas cruzadas) en Golfo de California según línea estratégica de acuerdo al planteamiento original (2009-2013). Actualizar el cuadro cruzando la casilla correspondiente si en la actualidad (2016) se atiende alguna amenaza no cubierta originalmente con la línea estratégica correspondiente. Si alguna amenaza dejó de cubrirse, tachar la cruz de la casilla. *Si deseas anotar amenazas adicionales, usa los renglones vacíos e introduce la valoración de 2016***

	LÍNEAS ESTRATÉGICAS						
AMENAZAS	CB	IL	GA	CC	APP	FSC	EMS
DTUINS	X	X	X	X	X	X	X
PNS	X	X	X	X	X	X	X
SECFAD	X	X	X	X	X	X	X
CC	X	X	X	*	*	*	X
CLL	X	X	X	X	X	X	X
LCLVRN	X	X	X	X	X	X	X

## **PARA LAS MESAS:**

**Identificar actividades comunes que se podrían poner en práctica de manera conjunta en la Alianza en los siguientes temas (Se retomarán en los compromisos, tareas y pasos a seguir)**

**Para contar con metodologías y mecanismos para el análisis de amenazas que permitan afinar estrategias, seleccionar proyectos e identificar las metas en línea con las amenazas y las políticas.**

**Para realizar actividades generales de sistematización y análisis de resultados.**

**Otras.**